

CIRCUIT DES CHAPELLES ET DES CALVAIRES



 2H30 - 3H

 11.3 KM















LESTREM



Ce circuit vous invite à découvrir l'architecture des chapelles et calvaires qui jalonnent l'itinéraire ainsi que l'église Saint-Amé du XVe siècle, classée aux Monuments Historiques !



DÉPART PLACE DU 8 MAI 1945 À LESTREM.

-  Traverser le parc de la Giclais et prendre à gauche la Basse Rue.
-  1 Suivre à gauche le chemin en gravillons puis continuer la rue le Courant du Val.
-  2 Prendre à droite la route de Béthune puis directement à gauche le chemin du Calvaire. Continuer toujours tout droit.
-  3 Prendre à droite rue du Grand Chemin.
-  4 Prendre à gauche route de Béthune puis directement à gauche rue des Rivières.
-  5 Prendre à droite le chemin de terre.
-  6 Prendre à gauche rue du Centre puis au bout à gauche rue du Breux.
-  7 Prendre à gauche rue du Rôle puis à l'intersection avec la Lawe prendre à droite.
-  8 Prendre à droite rue des Rivières.
-  9 Prendre à droite rue du Grand Chemin puis après le pont à gauche rue du Pont Riqueult.
-  10 Au cimetière prendre à droite pour suivre la rue du G. de Gaulle sur 300 m avant de prendre le sentier de terre à gauche.
-  11 Prendre à gauche rue Adam Grunewald puis suivre à gauche rue de l'Épinette.
-  12 Suivre à gauche la Basse Rue.
-  13 Prendre à gauche pour rentrer dans le Parc de la Giclais et revenir au point de départ.

COTÉ PRATIQUE : Stationnement possible sur la place du 8 mai 1945.
Possibilité de pique-niquer dans le parc de la Giclais.

POINTS DE PASSAGE À NE PAS MANQUER

D/A : km 0 - Place du 08 mai 1945

1 : km 0.61 - Chemin en gravillons

2 : km 0.85 - Carrefour route de Béthune

3 : km 1.52 - Chapelle des Trois Tilleuls

4 : km 2.34 - Carrefour route de Béthune

5 : km 2.56 - Chemin de terre/rue des Rivières

6 : km 3.49 - Carrefour rue du Centre

7 : km 4.55 - Carrefour rue du Rôle

8 : km 7.43 - Carrefour rue du Grand Chemin

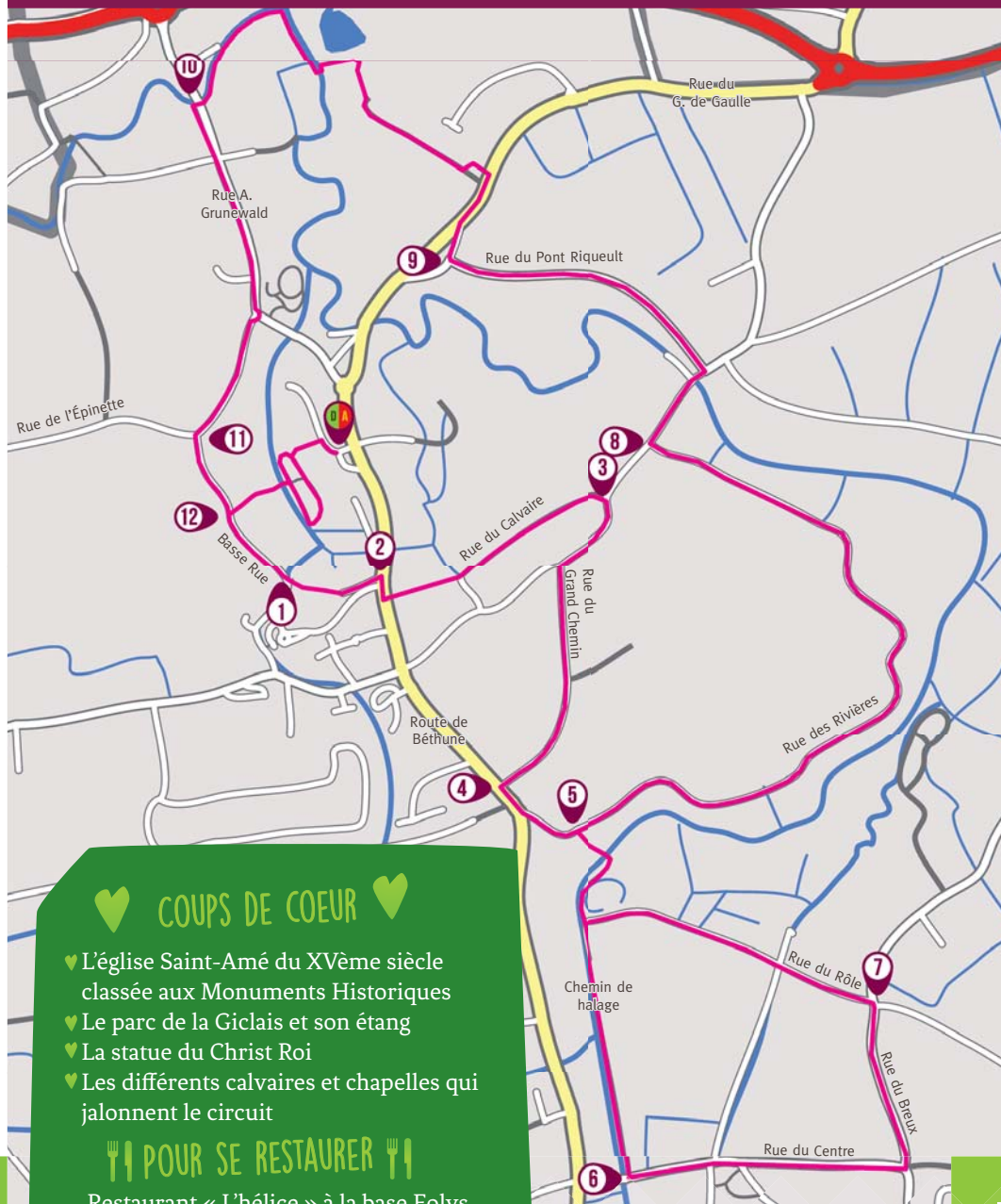
9 : km 8.35 - Cimetière

10 : km 9.64 - Carrefour rue Adam Grunewald

11 : km 10.48 - Fourche rue Basse

12 : km 10.69 - Entrée/sortie parc de la Giclais

D/A : km 11.32 - Place du 08 mai 1945



♥ COUPS DE COEUR ♥

- ♥ L'église Saint-Amé du XVème siècle classée aux Monuments Historiques
- ♥ Le parc de la Giclais et son étang
- ♥ La statue du Christ Roi
- ♥ Les différents calvaires et chapelles qui jalonnent le circuit

🍴 POUR SE RESTAURER 🍴

Restaurant « L'hélice » à la base Eolys accessible en voiture - (voir p 34-35)